



Plan d'aides

Programme LEADER 2014-2020

Territoire GDR - Costa da Morte.
La zone d'action du programme est gérée par le **GDR - Costa da Morte** qui comprend les suivantes municipalités:

- > Cabana de Bergantiños
- > Camariñas
- > Carballo
- > Carnota
- > Cee
- > Corcubión
- > Coristanco
- > Dumbria
- > Fisterra
- > A Laracha
- > Laxe
- > Malpica
- > Mazariños
- > Muxía
- > Ponteceso
- > Vimianzo
- > Zas

Bâtiment de Services Multiples.
Sans numéro, Rue A Torre
15129 - VIMIANZO
T. 678 648 065

Centre Régional de Bergantiños.
Sans numéro, A Camposa, Buño
15111 - MALPICA DE BERGANTIÑOS
T. 608 633 222

+ info 981 71 73 58
gdrcostadamorte.com



PATRIMOINE

Dedans le patrimoine de Muxía détache le Sanctuaire de Nosa Señora da Barca, un important centre de culte marial. Ce temple baroque (XVII^e siècle) est situé dans les mêmes pierres à pied de la mer. Il a deux tours avec deux corps d'arcs et dans l'intérieur sont les sépulcres des Comtes Maceda et un retable de Miguel de Romay.


Religieuse

La belle église Santa María (XIII^e siècle), dans le village de Muxía, est un beau temple du roman où détachent l'arc brisé de la porte principale basé sur deux chapiteaux de marbre et, dans l'intérieur, une chapelle gothique et les retables avec des statues.

La petite église San Pedro de Leis de Nemanco (XII^e siècle), située à Leis, dans le Chemin de Santiago est un bel exemple du roman. Dans la façade détachent une porte avec des archivoltes soutenue par colonnes et le tympanon semi-circulaire d'influence musulmane.

Le Monastère de Moraime (XII^e siècle), déclaré Ensemble Historique-Artistique, est un reste d'un ancien monastère bénédictin, construisant sur une ancienne nécropole romain dans le même lieu où était un ermitage qu'a été détruite, premièrement par les normandes et après par les sarrasins.

Détache la porte de la façade, protégée par un portique avec trois archivoltes semi-circulaires basées sur colonnes. Dans les deux côtés de l'édifice, il y a deux rosaces et deux tours d'hauteur différent.



Dans le tympan de la porte sud est représentée le Dernière Cène. Et, dans l'intérieur, il y a des retables, des statues et des peintures qu'illustrent les sept pêchés capitaux.

Santa Leocadia de Frixe (XII^e siècle) est une intéressante église roman. Dans le part extérieur, elle conserve plusieurs modillons avec figures végétales et animales. Dans la face avant, il y a une belle fenêtre avec deux colonnes. Autres exemples du roman sont les églises de San Cristovo de Nemiña e San Martiño de Ozón.


Civil

Dedans l'architecture civil il y a plusieurs maisons appartenant à la noblesse, détachant les maisons de campagne galicienne Serantes, Senande ou Quintáns, à Ozón, que date de 1606 et a des jardins très beaux.

LE CHEMIN DE SANTIAGO

Bien que le pèlerinage de Saint Jacques finit à Santiago de Compostela, presque dès la découverte du sépulcre de l'Apôtre Santiago (IX^e siècle), les pèlerins de toute l'Europe décidaient continuer ses voyages jusqu'à Costa da Morte, motivés par la mythologie religieuse.


Le Sanctuaire da Barca à Muxía est le point final du Chemin de Santiago à Muxía-Fisterra. Ici arrivent milles de pèlerins chaque année. D'accord la légende, c'est le lieu où a arrivée la Vierge dans une barque de pierre pour insuffler courage et force à l'Apôtre Santiago.



PÈLERINAGE DA VIRXE DA BARCA

Le pèlerinage da Barca de Muxía est une célébration de culte très ancienne, que remonte à la fondation de la première chapelle dans les siècles XI^e et XII^e. C'est la plus importante de la Costa da Morte et est reconnue comme Fête d'Intérêt Touristique Nationale.

Une célébration où mélangent la ferveur religieuse et les anciens rites d'adoration aux pierres. Elle commence le second dimanche de septembre en réunissant à milles de paroissiens qu'arrivent de toute Galice et même étrangers. Beaucoup d'eux sont les pèlerins qui viennent à pied dès ses lieux d'origine pour tenir parole sa "promesse". Les offices religieux ont lieu chaque jour et les gens viennent à visiter les pierres du sanctuaire et reproduire les ancestraux rites, passant sous la Pierre des Cadrís ou bougeant la Pierre d'Abalar, que pouvait avoir des propriétés curatives. Pendant ces fêtes, dans le village de Muxía confluent milles de personnes arrivant de tous les lieux pour profiter de la fête d'une manière différente.





FÊTES

À Muxía ont lieu beaucoup de fêtes pendant l'année, mais les plus significatives sont le Pèlerinage da Barca, la Fête du congre et le Marché des Routes de la Mer.

Le Vendredi Saint a lieu la Fête du congre, une intéressante célébration gastronomique pour l'exaltation du produit plus typique de Muxía, le « congre ». Durant toute la journée il y a des marchés et des actuaciones musicaux que s'animent le village, alors que les visiteurs et les voisins dégustent le poisson cuisiné de différentes manières : feuilleté, caldeirada (un ragoût des poissons et des pommes de terre avec une sauce), à la plancha, etc. Une proposition très tentatrice pour le palais.

Pendant le mois d'août a lieu le « Marché des Routes de la Mer », une fête où le village célèbre sa culture et sa tradition des pêcheurs. Tout le village se remplit de personnes, de marchands de l'artisanat et gastronomie. La musique et le théâtre à la rue fait que nous nous plongeons dans un monde de pirates, pêcheurs, paysans et personnalités illustres comme Rosalia de Castro, dans une ambiance de fête que tu ne te peux pas perdre.

Le premier dimanche de septembre tu pourras aller à la Fête Chevaline de Quintáns, un plan formidable pour profiter un jour différent et pour tous les amateurs du monde des chevaux. Il y a des intéressantes activités durant la journée, comme paseos à cheval, pique-nique et démonstration libre d'amble, trot et domptage. En plus, il y a amusants jeux populaires et infantiles.



NATURE

La nature de la municipalité de Muxía est caractérisée par le grand et varié contact avec la côte ; dès la ria Camariñas jusqu'à la embouchure de la rivière Castro, à Lires, passant par le Cap Touriñán, le littoral dessine un paysage très diverse, où il y a des falaises, des plages sauvages de mer ouverte comme Nemiña ou bancs de sable plus tranquilles où confluent la montagne, la rivière et la mer, comme les plages Lago et Os Muíños.

Un territoire très divers, où en plus du privilégié paysage de la mer, tu découvriras une nature d'intérieur fascinante.

Les Caldeiras do Castro sont dans un lieu d'une beauté et d'un charme incomparable. La rivière forme des cascades et des piscines naturelles où est très tentant nager.

Très proche de la chapelle Santo Outel do Castro et l'aire de pique-nique invitent à faire un arrêt dans le chemin pour rester dans la nature.

Faire la Promenade de la rivière Negro et Fonte da Tella est une expérience très conseillé. Tu trouveras un total de dix-sept moulins que forment un intéressant assortiment ethnographique à la berge de la rivière Negro, une promenade fluvial entouré de nature que finit dans la embouchure de la rivière dans la plage Area Maior.

L'aire de pique-nique Ponte Constante a des excellentes vues du paysage. En plus d'être un lieu idéal pour pratiquer des sports et des activités de randonnée, pêche fluviale et tourisme actif.

SANCTUAIRE VIRXE DA BARCA ET LES PIERRES SACRÉES

La magie de la Costa da Morte est née de sa richesse légendaire et de la force et de l'enracinement d'une culture ancestrale qu'est encore palpable en beaucoup de lieux.

Il y a des rites que font référence au « culte aux pierres » qu'encore continuent en vigueur, mais par des rites que s'en incluant dedans la dévotion catholique ; donnant origines à sanctuaires autant importantes comme celui-ci de Virxe da Barca.

Dans ce temple baroque (XVI^e siècle), situé dans les mêmes pierres où percuta la mer sauvage, il y a une atmosphère indéchiffrable que l'implique tout, la ferveur religieuse se mêle à la tradition populaire des « pierres sacrées ».

La tradition attribue aux pierres de les alentours du sanctuaire propriétés curatives et divinatoires ; donnant lieu à rites comme Pierre d'Abalar, une gigantesque pierre qu'appelle à la solidarité des gens pour pouvoir la bouger ; ou la cérémonie de la Pierre des Cadrís (lumbago), le « rite de paso », que repose sur passer neuf fois sous la pierre pour guérir les maladies du lumbago ou les douleurs de dos. Le gens va aussi à la Pierres des Namorados (amoureux) et la Pierre du Temón (gouvernail).

PLAGES

Dans le littoral de Muxía, il y a beaucoup de plages. Si tu le parcours, tu découvriras des petites plages, des tranquilles bancs de sables d'eau cristalline et les plages sauvages ouvertes à l'océan.

La plage Nemiña est un référent du surf et du bodyboard. C'est un lieu de rencontre international pour les amateurs de ces sports ; en plus d'être un endroit naturel privilégié.

Les plages Os Muíños, Lago et Leis sont très tranquilles et sont situées dans un endroit naturel. A Cruz, Espiñeirido, Arliña et Lourido sont les plages plus proches au village de Muxía et ceux-ci de plus grande affluence. Moreira est une petite plage de pierres, entourée d'un typique paysage rural.

CAP TOURIÑAN

Cap Touriñán est le point plus occidental de Galicie et de l'Espagne péninsulaire. C'est un des lieux emblématiques de la Costa da Morte, de forts vents et tempêtes, où l'inhospitalière terre pénètre un kilomètre dans l'océan Atlantique.

Faire à pied les 17 kilomètres que séparent Muxía du Cap Touriñán. C'est une excellente opportunité pour connaître ce sauvage tronçon du littoral ; contempler un coucher de soleil dès ce finisterra est un spectacle de la nature que tu ne te peux pas perdre.



GDR COSTA DA MORTE

UN TERRITOIRE PLEIN DE RICHESSES

GDR Costa da Morte est une association à but non lucratif qui a été créée pour intégrer et représenter les différents agents territoriaux, institutionnels, sociaux et économiques, public autant que privé, qui sont intéressés par promouvoir le développement de ce territoire.

Nôtres "compétences comprennent depuis la démarche administrative d'aides du Programme "Leader Galicia 2014-2020" jusqu'à la promotion et la propagation de notre territoire. Nous informons et conseillons à la population rural sur les programmes de développement rural, et nous stimulons la participation active. En plus, nous promovons et captions initiatives en accompagnant aux promoteurs pendant le processus de maturation des projets.

Autre aspect de notre travail est dévoiler les précieux ressources et le grande patrimoine de cette région; depuis le tourisme, la gastronomie, le patrimoine immatériel, artistique, archéologique ou naturel.

Le GDR Costa da Morte est composé de 17 municipalités: **Cabana de Bergantiños, Camariñas, Carballo, Carnota, Cee, Corcubián, Coristanco, Dumbria, Fisterra, A Laracha, Laxe, Malpica de Bergantiños, Mazaricos, Muxia, Ponteceso, Vimianzo e Zas.**

Chaque municipalité est unique et apporte une grande valeur à notre initiative, depuis ressources naturelles, économiques, touristiques, culturelles, gastronomiques, patrimoniales jusqu'à initiatives pionnières de notre gens, le profit et la propagation de ces biens favorisent le développement de notre territoire.

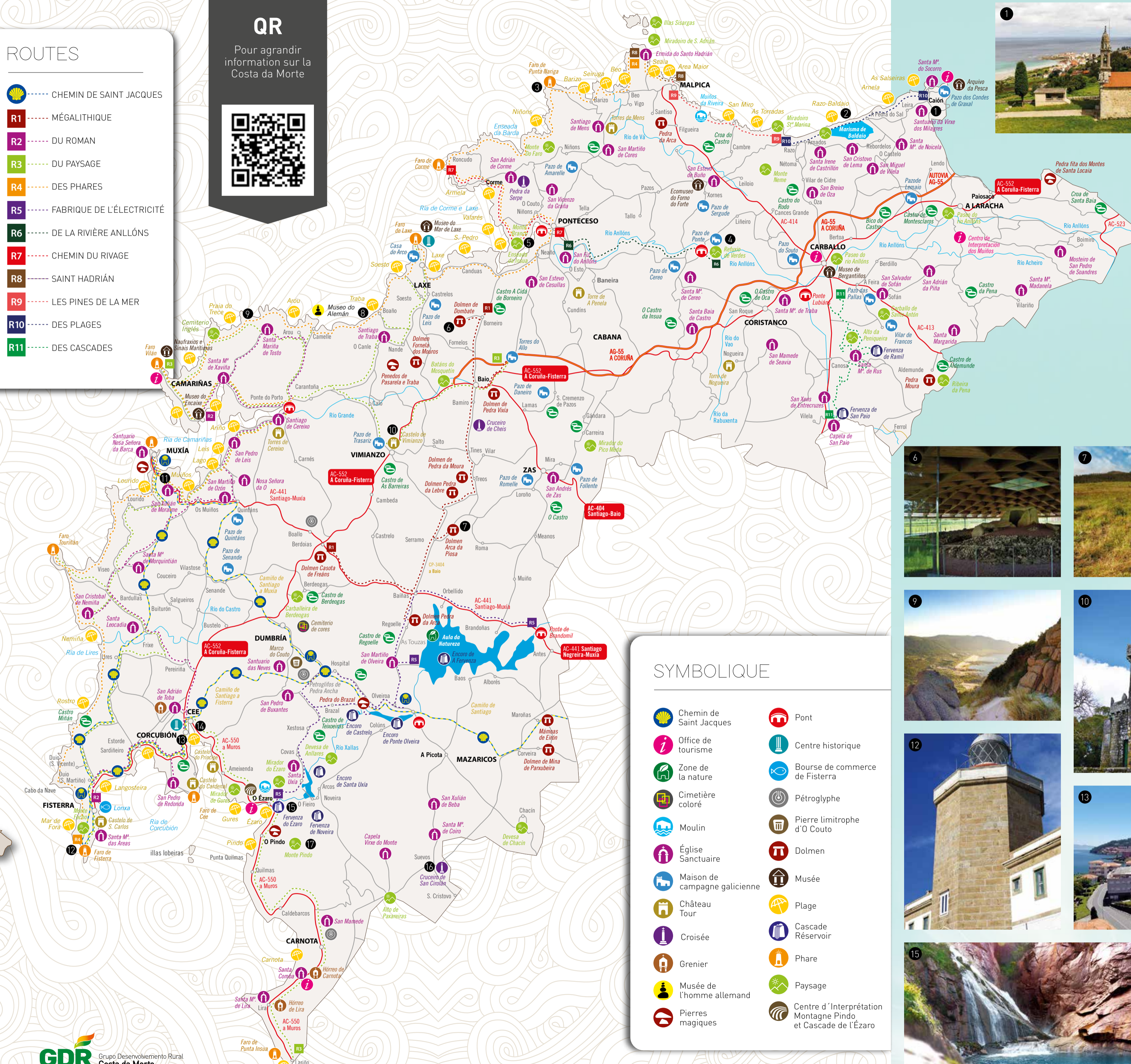
Les connaître tous est découvrir une grande partie de la richesse de notre région.

ROUTES

- CHEMIN DE SAINT JACQUES
- MÉGALITHIQUE
- DU ROMAN
- DU PAYSAGE
- DES PHARES
- FABRIQUE DE L'ÉLECTRICITÉ
- DE LA RIVIÈRE ANLÓNS
- CHEMIN DU RIVAGE
- SAINT HADRIÁN
- LES PINES DE LA MER
- DES PLAGES
- DES CASCADES

QR

Pour agrandir information sur la Costa da Morte



SYMBOLIQUE

- Chemin de Saint Jacques
- Office de tourisme
- Zone de la nature
- Cimetière coloré
- Moulin
- Église
- Maison de campagne galicienne
- Château Tour
- Croisée
- Grenier
- Musée de l'homme allemand
- Pierres magiques
- Pont
- Centre historique
- Bourse de commerce de Fisterra
- Pétroglyphe
- Pierre limitrophe d'O Couto
- Dolmen
- Musée
- Plage
- Cascade
- Réservoir
- Phare
- Paysage
- Centre d'Interprétation Montagne Pindo et Cascade de l'Ézaro

