



## Plan de Ayudas Programa LEADER 2014-2020

**Territorio GDR- Costa da Morte.**  
El ámbito territorial de actuación del programa gestionado por el **GDR- Costa da Morte** se corresponde con los siguientes concellos:

- > Cabana de Bergantiños
- > Camariñas
- > Carballa
- > Carnota
- > Cee
- > Corcubión
- > Coristanco
- > Dumbria
- > Fisterra
- > A Laracha
- > Laxe
- > Malpica
- > Mazariños
- > Muxía
- > Ponteceso
- > Vimianzo
- > Zas

Edificio Servicios Múltiples,  
Rúa A Torre, s/n  
15129 - VIMIANZO  
T. 678 648 065

Centro Comarcal de Bergantiños,  
A Camposa, s/n, Buño,  
15111 - MALPICA DE BERGANTIÑOS  
T. 608 633 222

+ info 981 71 73 58  
gdrcostadamorte.com

# LAXE

## PATRIMONIO

En Laxe conviven todo el abanico de patrimonio gallego, desde los restos arqueológicos de los primeros pobladores de estas tierras hasta edificios señoriales y de gran relevancia histórica como el Pazo de Leis.

### Arqueológico

De la época megalítica destaca Fornela de los Moros (2500 - 2000 a.c), un dolmen situado cerca del lugar de Aprazadoiro. Se piensa que puede tratarse de una arca megalítica de inhumación individual, preludio de las que aparecerán en Galicia a partir de la edad del Bronce.

### Religioso

La iglesia de Santa María de la Atalaya (XV) es la joya de la villa, un hermoso templo de estilo gótico marino que cumplió funciones de vigilancia contra la entrada de los piratas en el puerto.

La Iglesia de Santiago de Traba cuenta con una base estructural románica. La fachada ostenta un interesante retablo pétreo del 1716, en el que aparecen una imagen ecuestre de Santiago Matamoros y una virgen franqueada por dos sirenas. En el interior un retablo barroco- rococó realizado en el 1768, en el que destaca la imagen del patrón del templo "Santiago Peregrino".

La pequeña Iglesia de Santa María de Serantes (s.XII), atesora un altar romano consagrado al dios celta Cosus. Del templo primitivo sólo queda el lintel de una de las puertas, con una cruz inscrita en un círculo y una fecha (año 1162). Se cuenta que fue víctima de numerosos saqueos de los piratas al largo de su historia.



### Civil

La construcción civil de mayor importancia histórica de Laxe es la Casa del Arco (s.XV), en el centro de la misma villa, que fue residencia de los Moscoso. Siendo una de las pocas viviendas que quedan en Galicia de estilo gótico.

Destacan sus tres arcos apuntados sobre los que se asienta el edificio, que dan paso a la Calle Real. Debajo del arco hay dos escudos; el primero presenta un cáliz y una hostia, probablemente se trate del escudo de Galicia; y en el segundo aparecen una cabeza de lobo y seis rodiñas, que representan las armas de los Moscoso y de los Castro respectivamente.

El Pazo de Leis, en Soesto, fue edificado sobre base de la antigua residencia medieval del rey Alfonso IX y su segunda esposa, Berenguela. Esta hermosa construcción tiene unos magníficos jardines considerados como unos de los mejores de la Costa da Morte. El escudo representa el emblema de los Posse y de los Leis.

El Faro de Laxe es también un buen ejemplo de la arquitectura civil. Tiene 11 metros de altura, y se encuentra en la punta Insua del cabo de Laxe, sobre una colina de unos 50 metros sobre el nivel del mar, en un espacio natural privilegiado.

Del esplendor de épocas pasadas quedan restos de casas hidalgas blasonadas y de formidables pazos ya desaparecidos; como las casas hidalgas de Carrabete y del Piñeiro, o el Pazo de Aprazadoiro. En Mórdomo - Traba, sobrevive una casa blasonada, como vestigio del que en su día fueron las Torres de Mórdomo.



## IGLESIA DE SANTA MARÍA DE LA ATALAYA

Este hermoso templo está situado en un alto, elevado sobre el muelle de la villa, el atrio está formado por altos muros de piedra, que en el pasado servían de asiento a los cañones defensivos. Pues la iglesia servía como atalaya de vigilancia y baluarte defensivo, contra la entradas de flotas o barcos hostiles.

## NATURALEZA

La naturaleza de Laxe está marcada por el océano, que durante millones de años configuró y dio forma a esta costa de mar embravecido y contornos suaves. Una tierra de humedales, playas salvajes, "furnas", inmensos valles e increíbles puestas de sol.

La franja costera del Ayuntamiento de Laxe está protegida por la Red Natura 2000, formando parte LIC Costa da Morte (Lugar de Interés Comunitario), por la gran importancia medioambiental de las especies que alberga. Además la Laguna de Traba está reconocida como Espacio Natural Protegido por la Xunta de Galicia y está también incluida en la ZEPA Costa da Morte (Zona de Especial Protección de Aves).

La biodiversidad marina tiene una enorme riqueza, miles de especies habitan en estas aguas y desde cualquier punto de la costa se pueden avistar distintas especies de delfines; la Laguna de Traba sirve de refugio a gran cantidad de especies de paso o para anidar; como el lavanco real, la gallina de río, la garza real, el picapeixes, la galiñola negra, o el cormorán.

En cuanto a la flora, en los acantilados crece la hierba de enamorar, a anthyllis vulneraria, la silene marítima, y diferentes tipos de helechos y en las zonas de dunas predominan el tártago marino y el cardo marino.

En el Ayuntamiento de Laxe hay dos rutas de senderismo homologadas por la Federación Gallega de Montañismo, el PR- G 70 Punta Insua y el PR- G 114 Laxe-Traba, que parten del paseo marítimo y recorren todo el litoral municipal, acercando al caminante a los lugares de mayor valor medioambiental y los paisajes más asombrosos de este trecho costero.



El templo primitivo (s.XIII) estaba formado por la capilla mayor, fue ampliado por deseo de Doña Urraca de Moscoso, y en el siglo XV añadiéndole la nave rectangular y años más tarde la torre campanario. En el exterior del templo se abren tres hermosas puertas, una de ellas es ojival y de estilo gótico con arquivoltas, otra finaliza en arco apuntado sobre ella que descansa una imagen gótica de la virgen, la tercera es una puerta adintelada por un relieve de la resurrección. La escalera pétreo de acceso a la torre campanario presenta tres relevos góticos en la balaústre.

La parte más destacada del templo es el interior, que guarda escudos heráldicos como el blasón de los Castro, y de los Lara, una imagen medieval de la Virgen de la Atalaya, un friso que contempla cinco escenas de la resurrección de Cristo, y un Cristo pantocrator del siglo XIV. En el suelo hay diferentes tumbas y en el altar mayor y con el símbolo de una corona están las tumbas de los primeros moscosos. Recién se descubrió una pintura de San Domingo de Guzmán en un de los muros de la nave.



## FIESTAS

La Semana Santa de Laxe es uno de los reclamos turísticos más destacados del ayuntamiento, tiene una gran afluencia, especialmente la procesión más tradicional de la villa, la del Santo entierro o Rosario de la Buena Muerte.

Fiesta en honor a Virgen del Carme, el 17 de agosto, se celebra una procesión marítima presidida por una de las tradiciones más populares de la villa, "El Simulacro del Naufragio de Laxe"; declarada Fiesta de Galicia de Interés Turístico, la celebración se realiza anualmente desde que fue instaurada en el año 1962 por Avelino Lema Santos, marinero de Laxe superviviente de tres naufragios. Los marineros protagonizan una representación del hundimiento en el que uno de ellos muere ahogado, los compañeros lo llevan junta a la Virgen y esta le devuelve la vida. Un momento de emoción en el que los romeros rompen a aplaudir.

Las fiestas patronales de Laxe, del 14 a 17 de agosto son de las más concurridas de la comarca. La fiesta de la Cruz de la Rosa es muy popular y se celebra el 21 de julio en la ermita de Santa Rosa.



## TURISMO DEPORTIVO

La playa de Soesto está considerada como una de las mejores de España para la práctica del surf y bodyboard según los especialistas en la materia. Por esta razón, en sus aguas se celebran habitualmente pruebas deportivas pertenecientes al campeonato de Galicia y de España de estos deportes. Además son muchos los surfistas nacionales y extranjeros, aficionados o de alto nivel, que acuden a practicar el surf y el bodyboard a esta playa en cualquier época del año.

## PLAYA

La playa de Laxe resguardada dentro de la ría, destaca por la increíble finura y blancura de su arena. Cuenta con todos los servicios de una playa urbana y desde 2006 ondea de forma ininterrumpida la Bandeira Azul. La Playa de Traba es la más grande, agreste, y de mayor valor medioambiental de Laxe, que junto con la laguna forma el Espacio natural de la Laguna y Dunas de Traba. La playa de Soesto de arena fina y de aguas bravas es un icono de la práctica del surf. En la contra, la playa de Arnado es tranquila y de aguas reposadas, y la playa de los cristales es el lugar en el que el mar deposita millares de cristales de diferentes colores que durante el atardecer le dan un colorido mágico al lugar.

## MUSEO DEL MAR

Su contenido gira alrededor de dos ejes básicos que son, por un lado, la tradición marítima-pesquera y, por otro, la historia de la villa de Laxe y de su comarca desde finales del siglo XIX hasta los años 70 del siglo XX. La pieza fundamental del Museo es el Archivo Fotográfico Vidal - conjunto de fotografías de Plácido Vidal (1867-1956) y de su hijo José María Vidal (1900-1988) - que está compuesto por unas 67.000 imágenes que reflejan la historia de Laxe y su entorno a lo largo de más de un siglo. Por lo tanto, este patrimonio antropológico, histórico, artístico y visual constituye el soporte fundamental de la colección que alberga.

## ERMIDA DE SANTA ROSA Y LA CRUZ DEL NAVEGANTE

En el alto del monte Cornaceiras una cruz dominaba en solitario este lugar desde 1676.

Un marino que solía hacer la ruta España-Perú, en un tiempo donde los piratas ingleses y franceses saqueaban a los barcos españoles, en uno de los viajes se encomendó a la Santa Rosa prometiendo que si llegaba sano y salvo a casa levantaría en el lugar más alto de la villa una cruz en su honra. A su regreso erigió esta cruz conocida como Cruz del Navegante.

Tres siglos después se construyó la ermita, que guardia en su interior antiguos exvotos de barcos colgados del techo.



# GDR COSTA DA MORTE

## UN TERRITORIO LLENO DE RIQUEZAS

GDR Costa da Morte somos una asociación sin ánimo de lucro creada para integrar y representar a los diferentes agentes territoriales, institucionales, sociales y económicos, tanto públicos como privados, interesados en promover el desarrollo de este territorio.

Nuestras competencias abarcan desde la gestión de ayudas del Programa "Leader Galicia 2014-2020" hasta la promoción y divulgación de nuestro territorio. Informamos y asesoramos a la población rural sobre los programas de desarrollo rural e incentivamos la participación activa en los mismos, además de promover y captar iniciativas acompañando a los promotores en el proceso de maduración de los proyectos.

Otra vertiente de nuestro trabajo es dar a conocer los valiosos recursos y el gran patrimonio de estas tierras, desde el turismo, la gastronomía, el patrimonio inmaterial, artístico, arqueológico o natural.

O GDR Costa da Morte está compuesto por 17 concellos: **Cabana de Bergantiños, Camariñas, Carballo, Carnota, Cee, Corcubión, Coristanco, Dumbria, Fisterra, A Laracha, Laxe, Malpica de Bergantiños, Mazaricos, Muxia, Ponteceso, Vimianzo e Zas.**

Cada concello es único y aporta un gran valor a nuestra iniciativa, desde recursos naturales, económicos, turísticos, culturales, gastronómicos, patrimoniales hasta iniciativas pioneras de nuestra gente; el aprovechamiento y la divulgación de estos bienes promueven el desarrollo de nuestro ámbito.

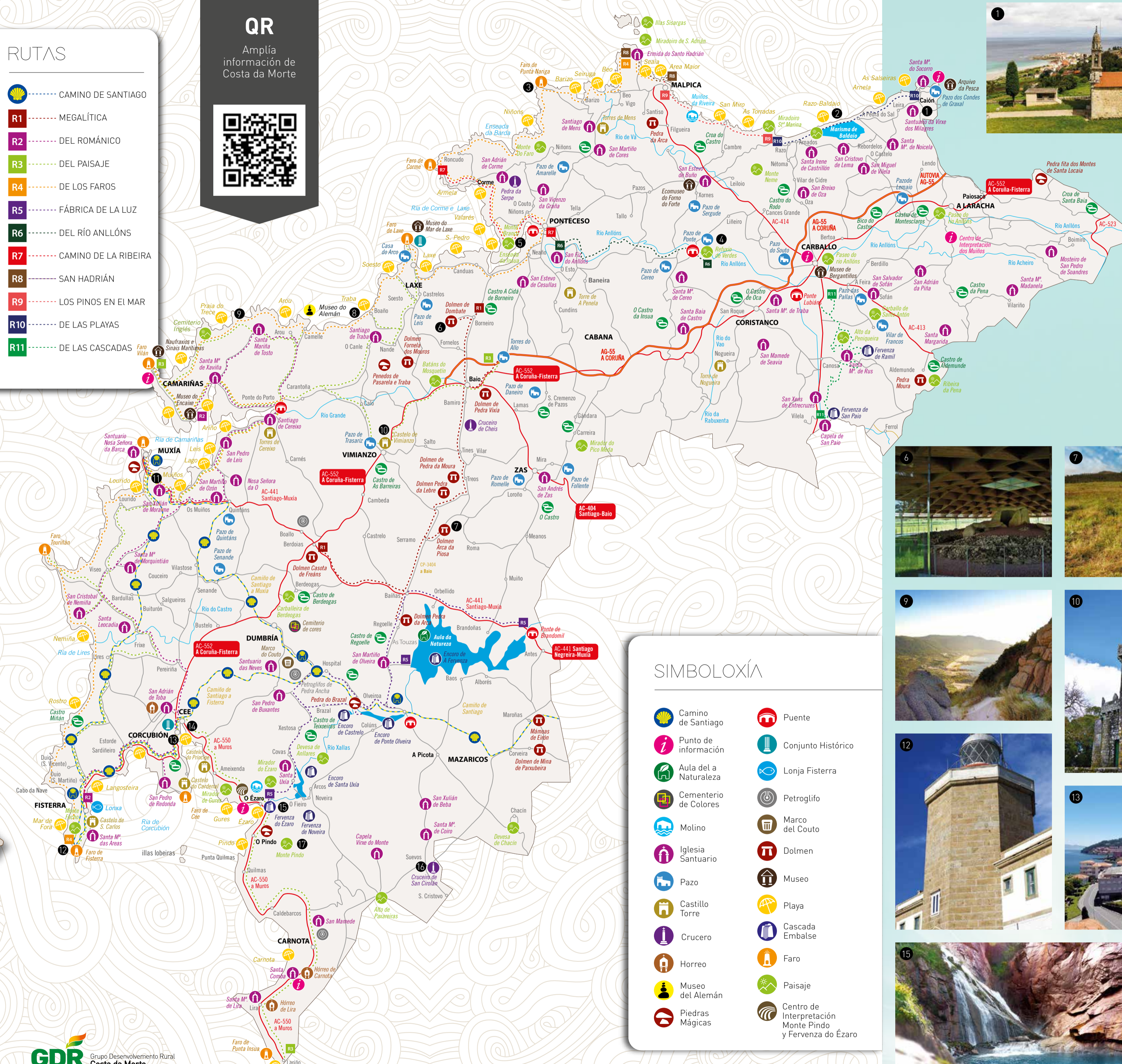
Conocerlos todos es descubrir una gran parte de la riqueza de nuestra tierra.

### RUTAS

























-  CAMINO DE SANTIAGO
-  R1 MEGALÍTICA
-  R2 DEL ROMÁNICO
-  R3 DEL PAISAJE
-  R4 DE LOS FAROS
-  R5 FÁBRICA DE LA LUZ
-  R6 DEL RÍO ANLLÓNS
-  R7 CAMINO DE LA RIBEIRA
-  R8 SAN HADRIÁN
-  R9 LOS PINOS EN EL MAR
-  R10 DE LAS PLAYAS
-  R11 DE LAS CASCADAS

### QR

Amplía información de Costa da Morte



### SIMBOLOXÍA

- |   |                       |   |  |
|---|-----------------------|---|--|
|  | Camino de Santiago    |  | Puente   |
|  | Punto de información  |  | Conjunto Histórico                                       |
|  | Aula del a Natureza   |  | Lonja Fisterra   |
|  | Cementerio de Colores |  | Petroglifo   |
|  | Molino                |  | Marco del Couto  |
|  | Iglesia Santuario     |  | Dolmen   |
|  | Pazo                  |  | Museo  |
|  | Castillo Torre        |  | Playa  |
|  | Crucero               |  | Cascada Embalse  |
|  | Horreo                |  | Faro   |
|  | Museo del Alemán      |  | Paisaje  |
|  | Piedras Mágicas       |  | Centro de Interpretación Monte Pindo y Fervenza do Ézaro |

